# 平 良 港 港 湾 計 画 図

1 :10, 000

0 200 500 1, 000

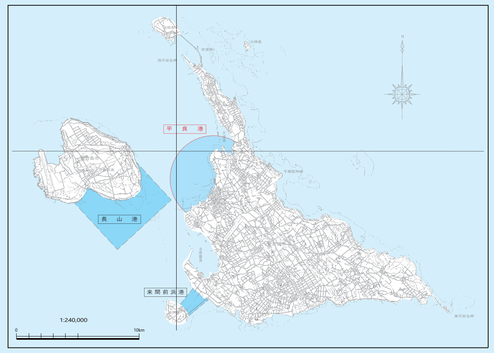


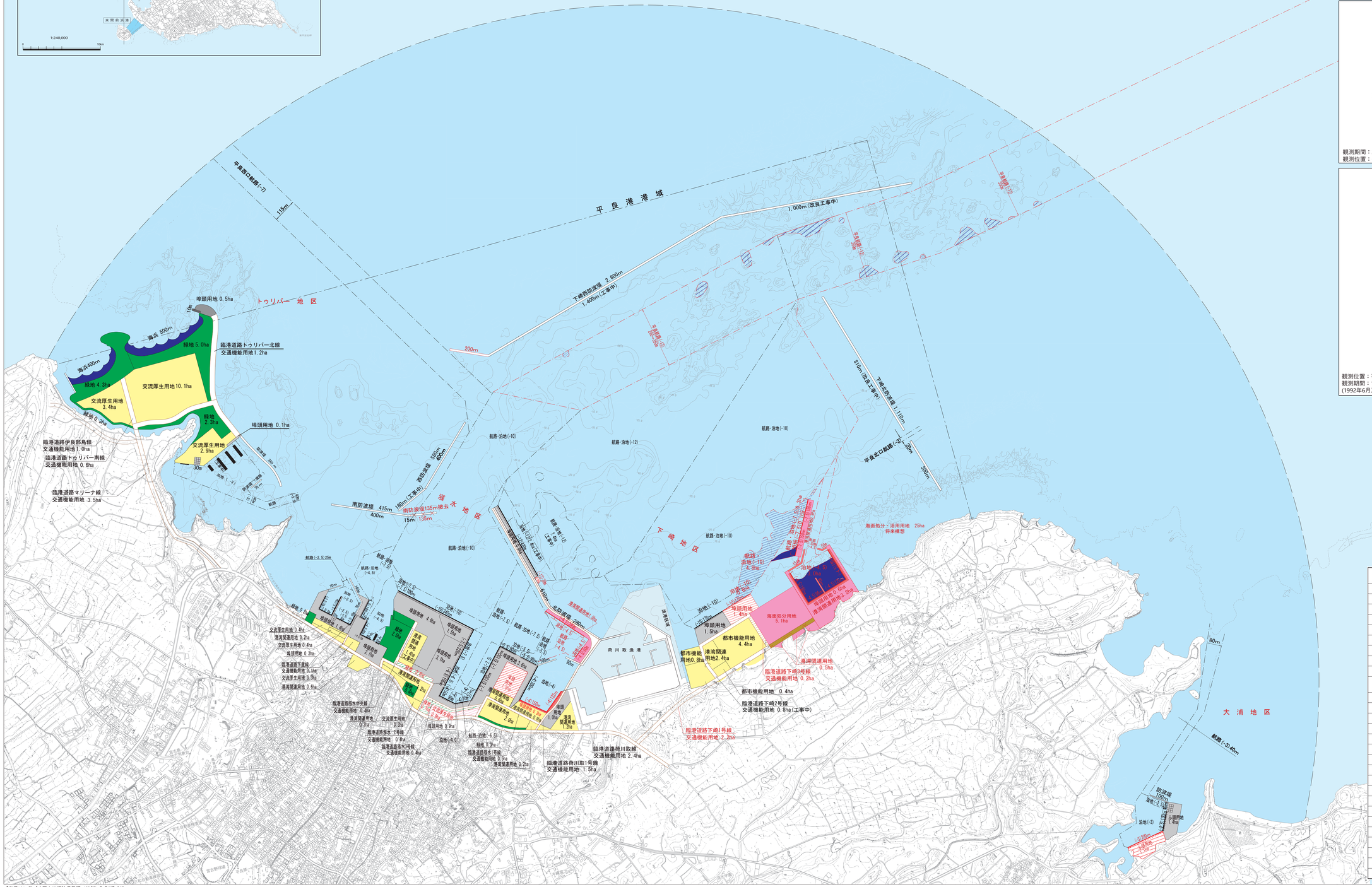


## 風向風速図（全年）

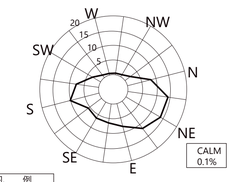


| 凡 例 | |
|---|---|
| 全 風 速 | 観測期間：2010年1月～2014年12月<br>観測位置：宮古島地方気象台 |

## 波向図（全年）

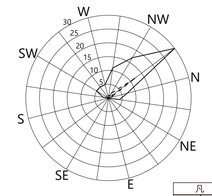


観測期間：2010年1月～2014年12月
観測位置：平良港沖(宮古島地方気象台)

| 凡 例 | |
|---|---|
| | ～ 1.00 |
| | ～ 2.00 |
| | 2.00 ～ |

## 潮 位 図

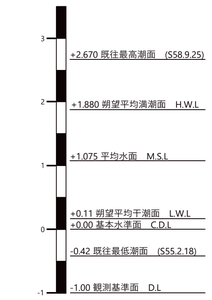


観測位置：平良港検潮所
観測期間：1992年5月～2004年12月
(1992年6月及び1991年1月～2003年3月までは欠測)

## 凡 例

| | | |
|---|---|---|
| 航路 | | (今回計画) |
| 泊地 | | (既定計画) |
| 航路・泊地 | | (既　設) |
| 防波堤 | | (今回計画) |
| | | (既定計画) |
| | | (既　設) |
| 防波堤撤去 | | |
| 公共岸壁 | | (既定計画) |
| | | (既　設) |
| 公共耐震強化岸壁 (緊急物資・幹線貨物輸送用) | | (既　設) |
| 公共物揚場 | | (今回計画) |
| | | (既定計画) |
| | | (既　設) |
| 公共船揚場 | | (既　設) |
| 専用岸壁 | | (既　設) |
| 小型桟橋 | | (既　設) |
| 海浜 | | (既　設) |
| 緑地 | | (既定計画) |
| | | (既　設) |
| 臨港道路 | | (今回計画) |
| | | (既定計画) |
| | | (既　設) |
| 埠頭用地 | | (今回計画) |
| | | (既定計画) |
| | | (既　設) |
| その他の用地 | | (今回計画) |
| | | (既定計画) |
| | | (既　設) |

令和八年三月

平良港港湾管理者

「測量法に基づく国土地理院長承認（複製）R 7JHF 240」
「本製品を複製する場合には、国土地理院の長の承認を得なければならない。」
「この地図は、沖縄県知事の承認を得て、沖縄県数値地形図を複製したものである。(令和7年11月25日付け企情第1004号)」