

# 福嶺南地区一覽

番号	農業を担う者	所在_大字	所在_小字	所在_地番	地図上の表示
1	—	城辺字新城	福嶺後	600番3	919
		城辺字新城	福嶺後	600番2	
		城辺字新城	福嶺後	600番1	
		城辺字新城	福嶺後	600番5	
2	—	城辺字新城	福嶺後	596番6	920
		城辺字新城	福嶺後	584番5	
		城辺字新城	福嶺後	584番4	
		城辺字新城	福嶺後	596番5	
3	—	城辺字保良	南西方	46番1	921
		城辺字保良	北西方	6番3	
4	—	城辺字保良	南西方	47番2	922
5	—	城辺字新城	深底	567番2	923
6	—	城辺字新城	福嶺	498番1	924
7	—	城辺字新城	福嶺後	580番2	925
		城辺字新城	福嶺後	580番3	
		城辺字新城	福嶺後	577番2	
8	—	城辺字新城	福嶺	492番3	926
		城辺字新城	深底	562番2	

# 福嶺南 1 (位置図)

	位置付け地番	農業を担う者	目標地図上の表示
①	城辺字新城 福嶺後 600番1	—	919
②	城辺字新城 福嶺後 600番2		
③	城辺字新城 福嶺後 600番3		
④	城辺字新城 福嶺後 600番5		



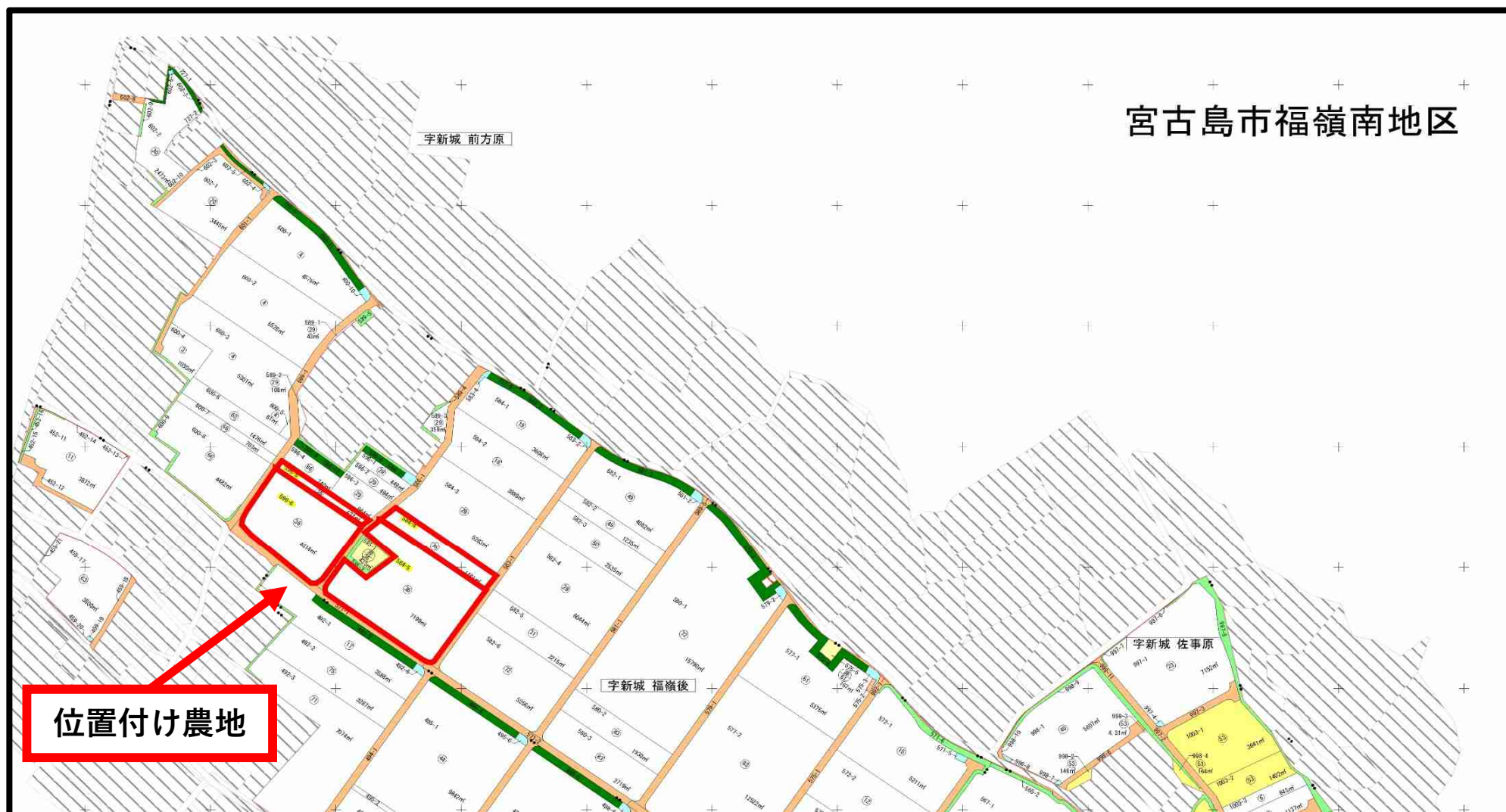
# 福嶺南 1 (拡大図)

	位置付け地番	農業を担う者	目標地図上の表示
①	城辺字新城 福嶺後 600番1	-	919
②	城辺字新城 福嶺後 600番2		
③	城辺字新城 福嶺後 600番3		
④	城辺字新城 福嶺後 600番5		



# 福嶺南 2 (位置図)

	位置付け地番	農業を担う者	目標地図上の表示
①	城辺字新城 福嶺後 584番4	-	920
②	城辺字新城 福嶺後 584番5		
③	城辺字新城 福嶺後 596番5		
④	城辺字新城 福嶺後 596番6		



# 福嶺南 2 (拡大図)

	位置付け地番	農業を担う者	目標地図上の表示
①	城辺字新城 福嶺後 584番4	—	920
②	城辺字新城 福嶺後 584番5		
③	城辺字新城 福嶺後 596番5		
④	城辺字新城 福嶺後 596番6		



# 福嶺南 3 (位置図)

	位置付け地番	農業を担う者	目標地図上の表示
①	城辺字保良 北西方 6番3	—	921
②	城辺字保良 南西方 46番1		



# 福嶺南 3 (拡大図)

	位置付け地番	農業を担う者	目標地図上の表示
①	城辺字保良 北西方 6番3	—	921
②	城辺字保良 南西方 46番1		



# 福嶺南 4 (位置図)

	位置付け地番	農業を担う者	目標地図上の表示
①	城辺字保良 南西方 47番2	—	922



# 福嶺南 4 (拡大図)

	位置付け地番	農業を担う者	目標地図上の表示
①	城辺字保良 南西方 47番2	—	922



# 福嶺南 5 (位置図)

	位置付け地番	農業を担う者	目標地図上の表示
①	城辺字新城 深底 567番2	—	923



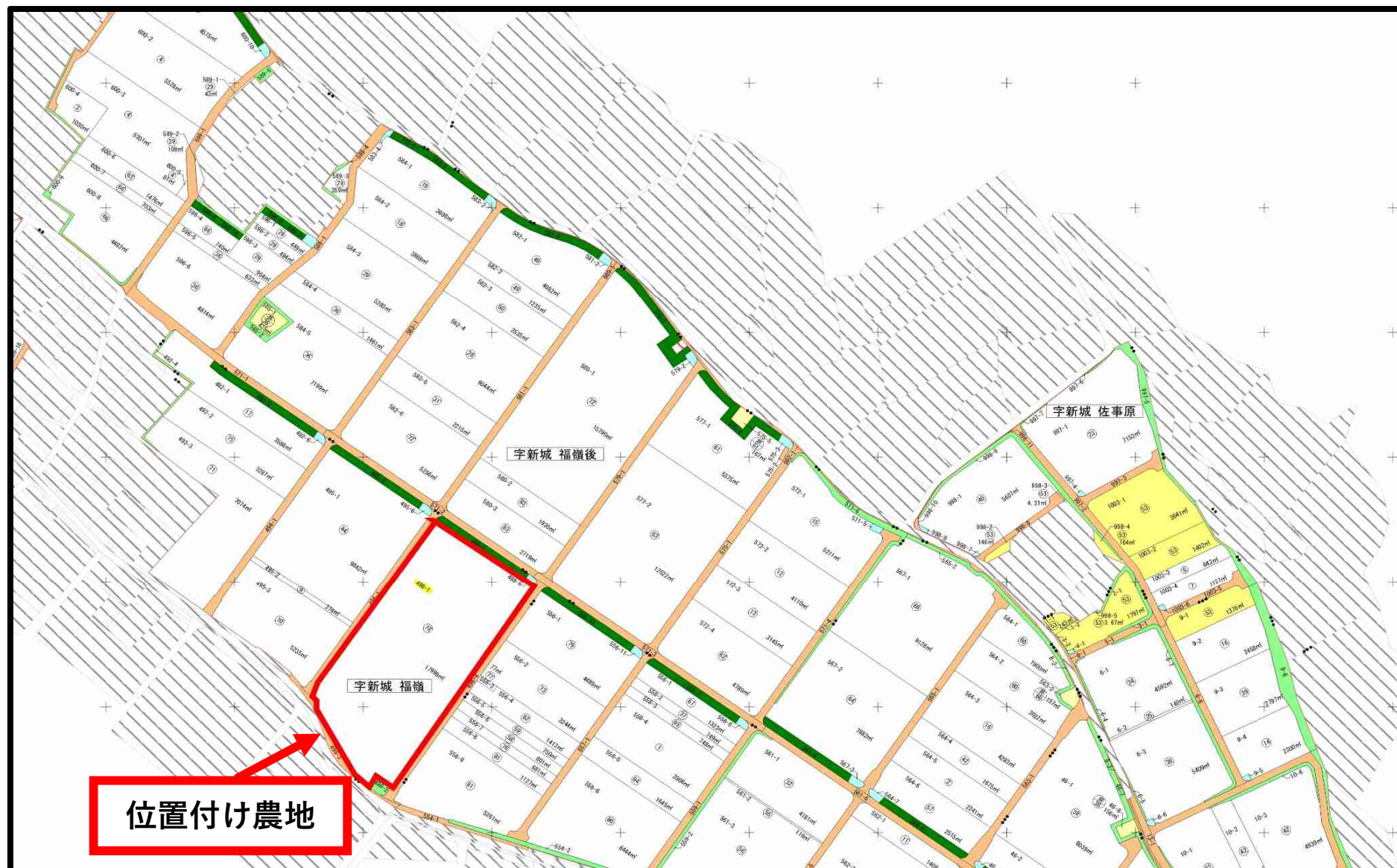
# 福嶺南 5 (拡大図)

	位置付け地番	農業を担う者	目標地図上の表示
①	城辺字新城 深底 567番2	—	923



# 福嶺南 6 (位置図)

	位置付け地番	農業を担う者	目標地図上の表示
①	城辺字新城 福嶺 498番1	—	924



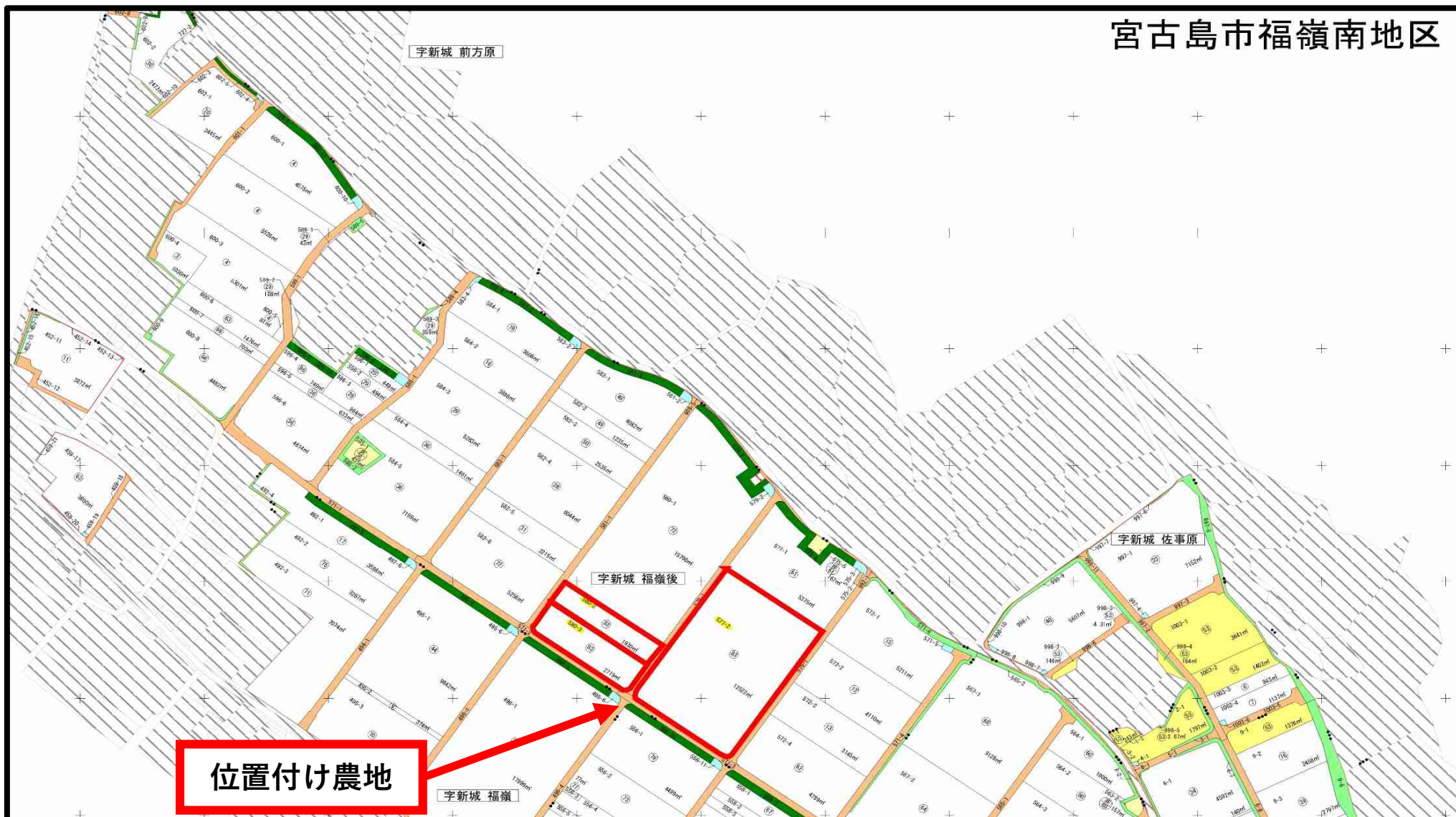
# 福嶺南 6 (拡大図)

	位置付け地番	農業を担う者	目標地図上の表示
①	城辺字新城 福嶺 498番1	—	924



# 福嶺南 7 (位置図)

	位置付け地番	農業を担う者	目標地図上の表示
①	城辺字新城 福嶺後 577番2	—	925
②	城辺字新城 福嶺後 580番2		
③	城辺字新城 福嶺後 580番3		



# 福嶺南 7 (拡大図)

	位置付け地番	農業を担う者	目標地図上の表示
①	城辺字新城 福嶺後 577番2	-	925
②	城辺字新城 福嶺後 580番2		
③	城辺字新城 福嶺後 580番3		



# 福嶺南 8 (位置図)

	位置付け地番	農業を担う者	目標地図上の表示
①	城辺字新城 福嶺 492番3	—	926
②	城辺字新城 深底 562番2		



# 福嶺南 8 (拡大図)

	位置付け地番	農業を担う者	目標地図上の表示
①	城辺字新城 福嶺 492番3	—	926
②	城辺字新城 深底 562番2		

